

**Российская Федерация
Республика Алтай
Администрация
муниципального образования
«Чойский район»**

**Россия Федерациязы
Алтай Республиканын
«Чой аймак»
муниципал тозолмо
администрациязы**

ПОСТАНОВЛЕНИЕ

ЈӧП

25 июля 2022 года

с.Чоя

№ 505

**Об установлении публичного
сервитута в отношении земельного
участка с кадастровым номером
04:02:000000:49**

В соответствии с пунктом 2 статьи 39.37, статьей 39.38 Земельного Кодекса Российской Федерации, на основании ходатайства об установлении публичного сервитута Федерального казенного учреждения «Управление федеральных автомобильных дорог «Алтай» федерального дорожного агентства», в лице заместителя начальника А.В. Арсеньева от 22.06.2022, Администрация муниципального образования «Чойский район»

ПОСТАНОВЛЯЕТ :

1. Установить публичный сервитут сроком на 3 года (до 24.07.2025) в целях проведения работ по капитальному ремонту моста на автомобильной дороге Р-256 «Чуйский тракт» Новосибирск-Барнаул-Горно-Алтайск-граница с Монголией, подъезд к оз. Телецкому, через ручей на км 60+517, в отношении земельного участка с кадастровым номером 04:02:000000:27, местоположение: Российская Федерация, Республика Алтай, Чойский район, Паспаульское сельское поселение.
2. Утвердить границы публичного сервитута (прилагается).
3. Считать публичный сервитут установленным со дня внесения сведений о нем в Единый государственный реестр недвижимости.
4. Обоснованием для необходимости установления публичного сервитута является проведение работ по капитальному ремонту моста.
5. Владелец публичного сервитута обязан привести земельный участок в состояние, пригодное для его использования в соответствии с разрешенным использованием, в срок не позднее чем три месяца после завершения на земельном участке деятельности, для обеспечения которой установлен публичный сервитут.
6. Настоящее постановление вступает в силу с момента его подписания.

7. Контроль за исполнением данного постановления возложить на исполняющего обязанности Первого заместителя Главы администрации муниципального образования «Чойский район по экономическому развитию, сельскому хозяйству, имущественным и земельным отношениям Королеву И.С.

Глава муниципального образования
«Чойский район»

И.А. Русских

Утверждена
**Постановлением администрации
муниципального образования**

(наименование документа об
утверждении, включая наименования
"Чойский район"

органов государственной власти или
органов местного

самоуправления, принявших или
подписавших

соглашение о перераспределении
земельных участков)

от **25.07.2022** № **505**

ОПИСАНИЕ МЕСТОПОЛОЖЕНИЯ ГРАНИЦ		
Капитальный ремонт моста на автомобильной дороге Р-256 «Чуйский тракт» Новосибирск – Барнаул – Горно-Алтайск – граница с Монголией, подъезд к оз. Телецкому, через ручей на км 60+517		
<small>(наименование объекта, местоположение границ которого описано (далее - объект))</small>		
Раздел 1		
Сведения об объекте		
№ п/п	Характеристики объекта	Описание характеристик
1	2	3
1.	Местоположение объекта	Республика Алтай, район Чойский
2.	Площадь объекта +/- величина погрешности определения площади (Р +/- Дельта Р)	507 +/- 613 м ²
3.	Иные характеристики объекта	-

Раздел 2

Сведения о местоположении границ объекта

1. Система координат МСК-04, зона 1

2. Сведения о характерных точках границ объекта

Обозначение характерных точек границ	Координаты, м		Метод определения координат характерной точки	Средняя квадратическая погрешность положения характерной точки (Mt), м	Описание обозначения точки на местности (при наличии)
	X	Y			
1	2	3	4	5	6
-	-	-	-	-	

3. Сведения о характерных точках части (частей) границы объекта

Обозначение характерных точек части границы	Координаты, м		Метод определения координат характерной точки	Средняя квадратическая погрешность положения характерной точки (Mt), м	Описание обозначения точки на местности (при наличии)
	X	Y			
1	2	3	4	5	6
Часть 1					
1	652541.02	1370663.09	Аналитический метод	0.50	-
2	652540.30	1370674.82	Аналитический метод	0.50	-
3	652494.61	1370692.81	Аналитический метод	0.50	-
4	652495.14	1370689.98	Аналитический метод	0.50	-
5	652497.20	1370683.61	Аналитический метод	0.50	-
6	652497.52	1370680.31	Аналитический метод	0.50	-
1	652541.02	1370663.09	Аналитический метод	0.50	-

Раздел 4
Раздел 3

Схема расположения границ публичного сервитута
Сведения о местоположении измененных (уточненных) границ объекта

1. Система координат -

2. Сведения о характерных точках границ объекта

Обозначение характерных точек границ	Существующие координаты, м		Измененные (уточненные) координаты, м		Метод определени якоординат характерной точки	Средняя квадратическая погрешность положения характерной точки (Mt), м	Описание обозначения точки на местности (при наличии)
	X	Y	X	Y			
1	2	3	4	5	6	7	8
-	-	-	-	-	-	-	

3. Сведения о характерных точках части (частей) границы объекта

Обозначение характерных точек части границы	Существующие координаты, м		Измененные (уточненные) координаты, м		Метод определени якоординат характерной точки	Средняя квадратическая погрешность положения характерной точки (Mt), м	Описание обозначения точки на местности (при наличии)
	X	Y	X	Y			
1	2	3	4	5	6	7	8
-	-	-	-	-	-	-	

Раздел 4

Схема расположения границ публичного сервитута

МСК-04, Зона 1

:208

:200(25)

:200(35)

:210

:200(42)

:200(33)

:49

:49

:50

04:02:041001

Масштаб 1:1000

Подпись _____









Дата "___" _____ г.

Место для оттиска печати (при наличии) лица, составившего описание местоположения границ объекта

Раздел 4

Схема расположения границ публичного сервитута

Условные обозначения

-  - Проектные границы публичного сервитута
-  - Характерная точка устанавливаемого публичного сервитута
-  - Обозначение характерной точки устанавливаемого публичного сервитута
-  - Кадастровый номер земельного участка
-  - Существующая часть границы, имеющиеся в ЕГРН сведения о которой достаточны для определения ее местоположения
-  - Граница зоны с особыми условиями
-  - Номер кадастрового квартала
-  - Граница кадастрового квартала

Подпись _____

Дата "___" _____ г.